

An aerial photograph of a wetland landscape. A winding canal flows through the scene, bordered by green grass and a dirt path. In the lower-left corner, there is a wooden observation tower with a staircase. The background shows a flat, green landscape with scattered trees and a distant horizon. A large, dark blue circle is superimposed over the center of the image, containing text.

**2026**

**Samen werken  
aan verantwoorde  
groei in de regio**



**Unieke  
positie in  
Nederland**




**Unieke  
positie in  
Nederland**

## Waarom regionaal samenwerken?



**1.** Concrete grensoverschrijdende opgaven



**2.** Opgaven met regionale impact



**3.** Stevig verhaal naar andere overheden





## Doelen Verantwoorde Groei

- Meer landschap, meer stad
- **Schaalsprong in verstedelijking** in combinatie met een **vitaal landelijk gebied**.
- Het realiseren van natuurherstel, behoud van diversiteit en een robuust watersysteem.

An aerial photograph of a lush green landscape with a river winding through it. A dark blue circle is overlaid on the right side of the image, containing white text.

Strategische  
Agenda  
2026 – 2030

# Regionaal ruimtelijk programmeren – slim benutten van ruimte

Gebiedsaanpak, Monitoring, Lobby, Onderzoeks- en investeringsagenda

## Natuur, water en landschap

- Vitaal landschap
- Natuur- en biodiversiteitsherstel
- Robuust watersysteem

## Toekomstbestendige landbouw

- Toekomstig verdienvermogen
- Circulaire en natuurinclusieve landbouw
- Doelsturing natuur- en milieudoelen

## Wonen

- Woningbouwafspraken tot 2035
- Plancapaciteit langere termijn
- Aandachtsgroepen
- Publiek private samenwerking

## Mobiliteit

- Bereikbaarheid van de regio
- Bereikbaarheid in de regio (hoofdstructuur)
- Slim en duurzaam

## Energie

- Energiesysteem
- Duurzame opwek RES
- Warmte
- Regionaal energieteam bedrijven

## Ruimtelijke economie

- Visie toekomstbestendige economie
- Regionaal programma werklocaties



**Werkprogramma  
2026 – 2030**  
bij de Strategische  
Agenda

# Regionale systemen en gebieden

## Systemen

mobiliteit



energie



economie



wonen



ecologie



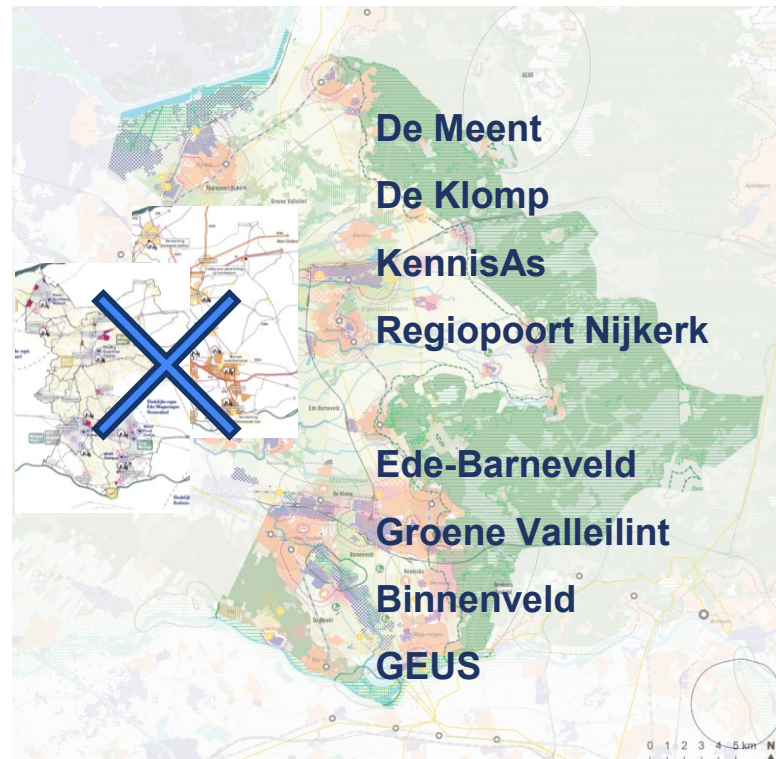
bodem en water



landbouw



## Gebieden en locaties



stec  
groep



## Visie werklocaties Regio Foodvalley

2020-2030

Stec Groep aan Regio Foodvalley  
Evert-Jan de Kort, Lukasz Musielman en Callum Lewis  
19 oktober 2021

ii  
ie

stec  
groep



## RPW Regio Foodvalley 2022 - 2026

Stec Groep aan Regio Foodvalley  
Lukasz Musielman, Evert-Jan de Kort en Callum Lewis  
10 mei 2022



## KANTORENSTRATEGIE REGIO FOODVALLEY 2025-2030

26 augustus 2025

**Ruimtelijke  
Economie**



# Visie op ruimte voor economie en Actualisatie RPW

## Visie op ruimte voor economie

Het doel van deze opdracht is richting te geven aan de ontwikkeling van een toekomstbestendige, innovatieve en veerkrachtige regionale economie, en te komen tot een gedeeld economisch-ruimtelijk perspectief voor Regio Foodvalley.

## Actualisatie RPW 2027 – 2030

1. Een integraal afsprakenkader voor kantoren, PDV en bedrijventerreinen.
2. Versterkt duurzame/ circulaire transitie en het agrofood-ecosysteem.
3. Biedt gemeenten en provincies instrumenten om gecoördineerde ruimtelijk-economische keuzes te maken.
4. Sluit bij de huidige gemeentelijke omgevingsvisies en daarin een doorkijk biedt naar de benodigde actualisaties en investeringsstrategieën na 2030

● **Nanneke Joosen**



**Ruimtelijke  
Economie**



# BEREIKBAARHEIDS- AGENDA REGIO FOODVALLEY 2023-2026



**Mobiliteit**



# Netwerkanalyse Arnhem Nijmegen Foodvalley

Welke mobiliteitsopgaven komen op de regio af onder invloed van de verstedelijkingsopgave en welke maatregelen zijn er mogelijk?

Uitkomsten naar BOL en MIRT 2026

● Sharifa Zaidi / Carmen Leutscher



**Mobiliteit**



# REGIONALE ENERGIESTRATEGIE 1.0 REGIO FOODVALLEY

Definitief voor besluitvorming

21 april 2021

resfoodvalley.nl

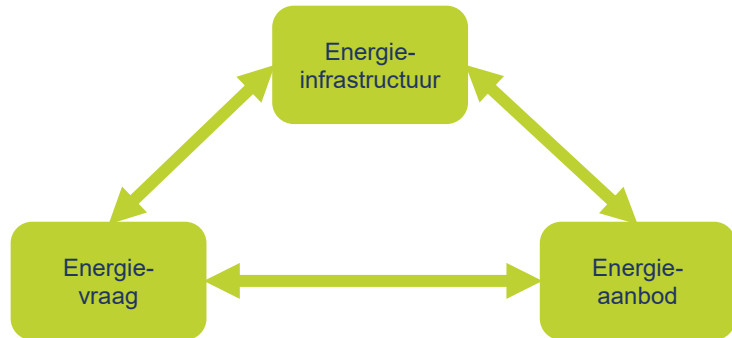


**VAN DROMEN NAAR DADEN**

**Energie**

# Energieperspectief

Hoe zorgen we dat we in 2040 beschikken over voldoende, betaalbare en duurzame energie in onze regio?



● **Rick de Jongh**



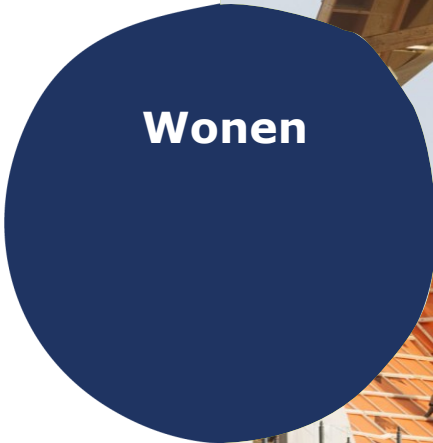
**Energie**



## WOONDEAL 2022-2030 REGIO FOODVALLEY



Woondeal Regio Foodvalley



## Planmonitor 2026

- Zachte plannen hard maken voor 20.000 woningen
- Nieuwe plancapaciteit voor 9.000 woningen

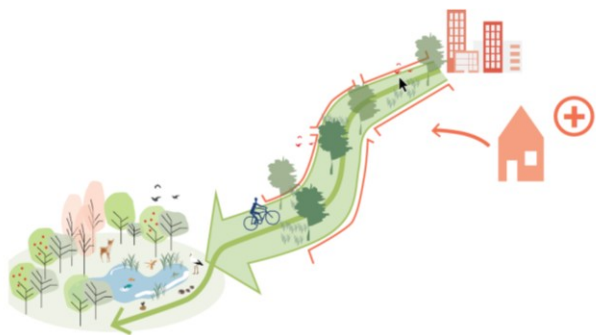
● **Sunta Veerkamp**



**Wonen**



# Verstedelijkingsstrategie en NOVEX



## Meer landschap meer stad

Groene Metropool Arnhem Nijmegen Foodvalley 2040

Verstedelijkingsconcept



## Meer landschap meer stad

NOVEX-gebied Arnhem-Nijmegen-Foodvalley

**NOVEX**  
**Boven-**  
**regionaal**  
**samenwerken**

Ontwikkelperspectief





**Regio Foodvalley**

Aanpak Veluwe

## Waarom?

- Nodig om zaken buiten te blijven realiseren
  - Huisvesting voor inwoners
  - Ruimte om te ondernemen
- Investerings van andere overheden aantrekken
  - Focus aanbrengen
  - Prioriteiten stellen
  - Verhaal op orde (inhoudelijke samenhang)
  - Lobby
- Zelf regie op ruimtelijke ontwikkeling houden
  - Rijk en provincies nemen meer regie

An aerial photograph of a town and surrounding landscape, including a green field, a brown field, and a small stream. A large dark blue circle is overlaid on the right side of the image, containing the text 'Ruimtelijk programmeren' in white.

**Ruimtelijk  
programmeren**



## Extra middelen

Door samen te werken vergroten de gemeenten hun invloed en krijgen zij toegang tot belangrijke netwerken.

Dat loont: zo krijgen zij geld en steun om projecten te starten die echt iets betekenen voor de regio.

## Samenwerken loont

**45**  
miljoen

Van het Rijk via Regio Deal Foodvalley I en II

**15**  
miljoen

Van provincie Gelderland voor versterking van de stedelijke voorzieningen

**67**  
miljoen

Van het Rijk voor betere bereikbaarheid van nieuwbouwlocaties in Barneveld, Ede en Veenendaal

**40**  
miljoen

Van het Rijk voor verbreding van de Rijnbrug in Rhenen

**51**  
miljoen

Van het Rijk en provincie Gelderland voor de aanleg van regionale doorfietsroutes tussen Barneveld, Ede, Wageningen en Veenendaal

**39**  
miljoen

Gebiedsgelden voor woningbouwlocaties in Barneveld, Ede en Veenendaal

+

**257**  
miljoen